










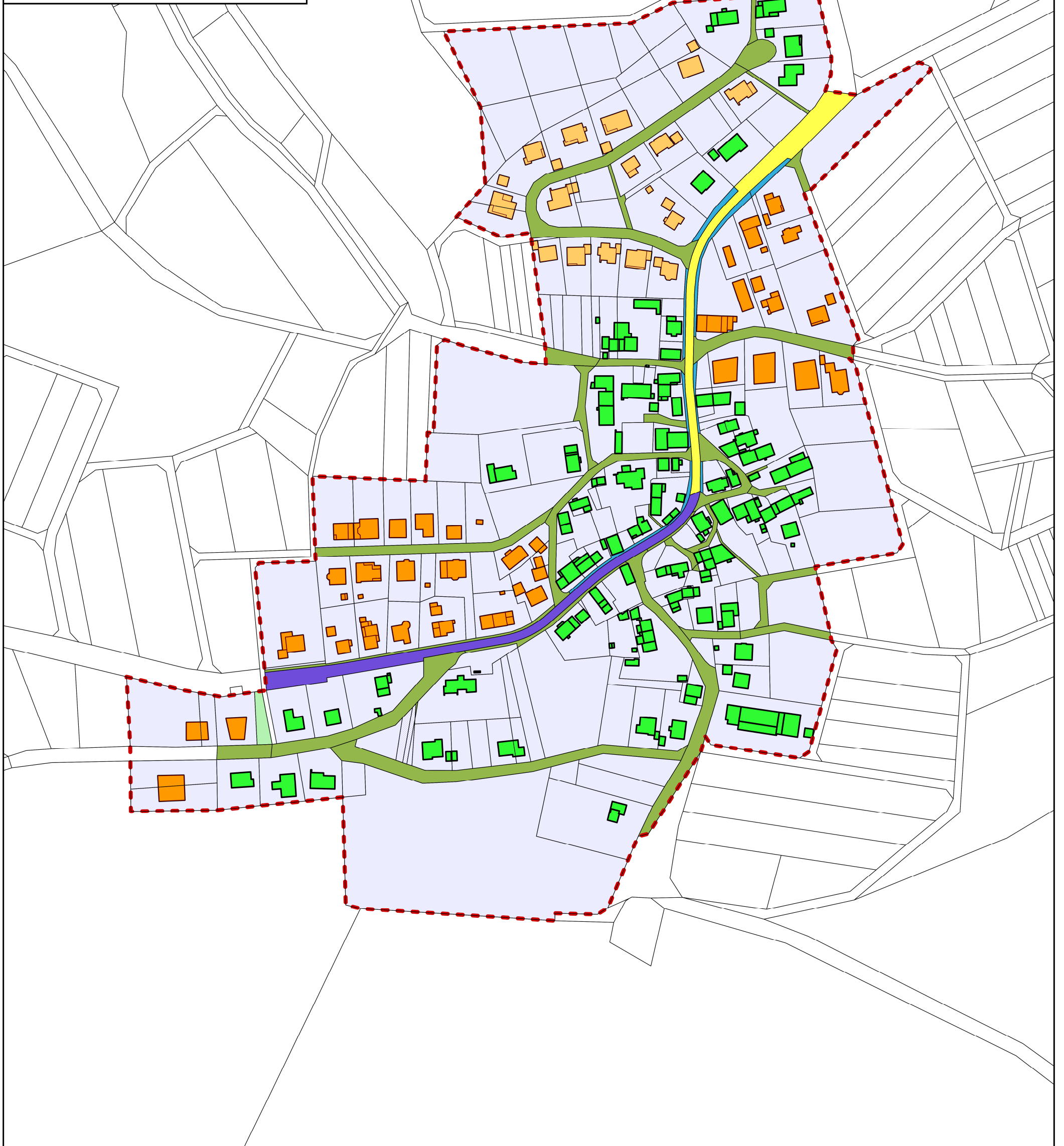
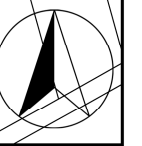


GMSC Kommunal

-  Flurstücke
-  Abrechnungsgebiet / inkl. Außenbereich
-  Gebäude WKB
-  Beitragspflichtige Fläche
-  Gehweg
-  nicht relevant, Bahnverkehr, Fließgewässer
-  Straßen WKB
-  innerörtliche Durchgangsstraße
-  überörtliche Durchgangsstraße
-  Anliegerstraße
-  BP_Unten_im_Weyertchen



Stadt Herborn
Abrechnungsgebiet
Hirschberg

Datum:
17.09.2018

Maßstab:
1: 2.500