


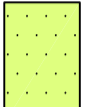













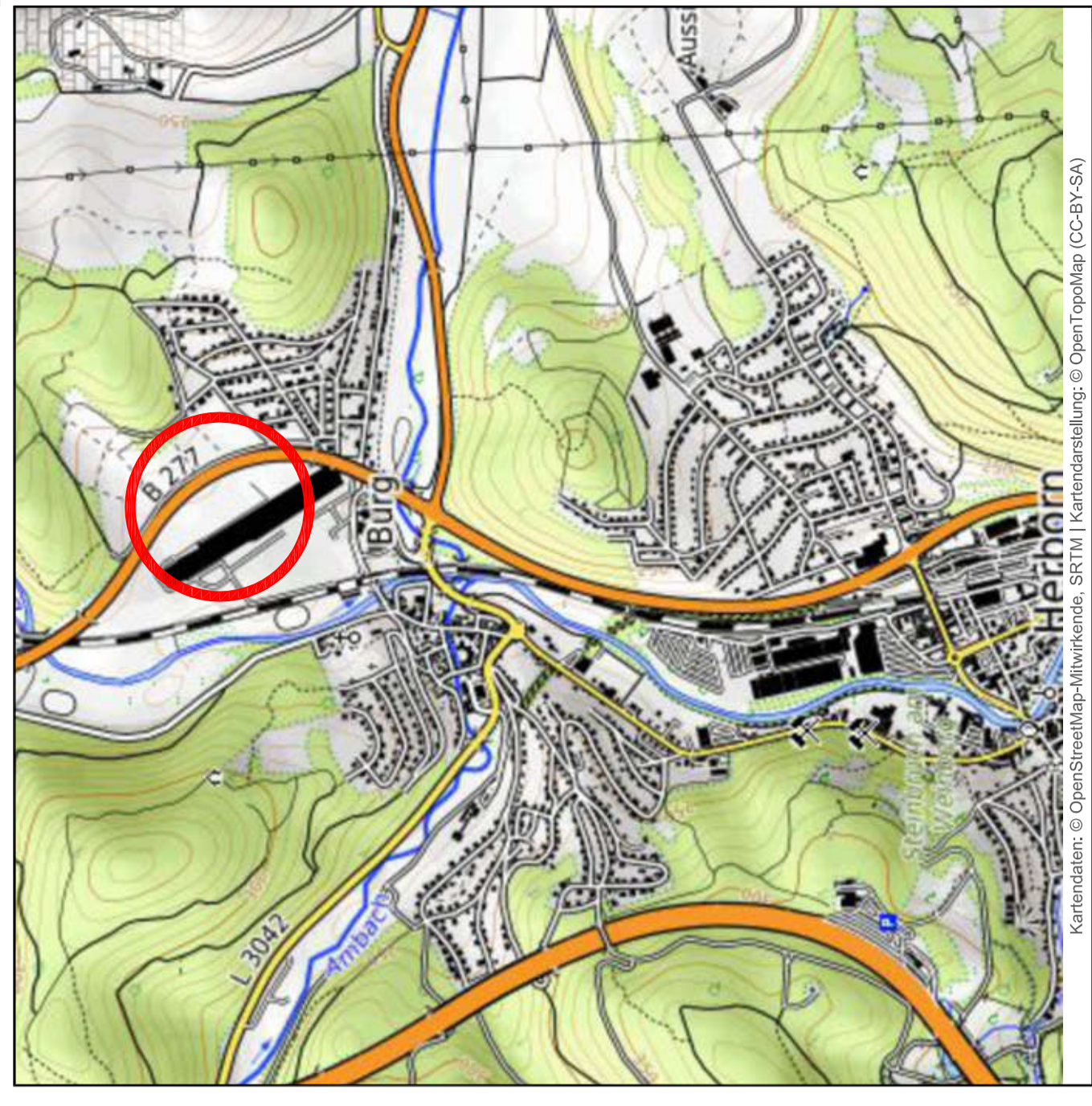
Legende

-  Gebüsch, Hecken, Säume heimischer Arten auf frischen Standorten (02.200)
-  Einzelbaum einheimisch, standortgerecht (04.110)
-  Arten- / strukturreiche Gräben (05.243)
-  Wiesenbrache und ruderaler Wiesen (06.380)
-  Artenarme oder nitrophytische Ruderalvegetation (09.123)
-  Artenarme Feld-, Weg- und Wiesensäume frischer Standorte, linear (09.151)
-  Schotterhalde, Abbruchmaterial von Gebäuden (10.430)
-  Sehr stark oder völlig versiegelte Fläche (10.510)
-  Schotter-, Kies- und Sandweg, -platz (10.530)
-  Bewachsener Feldweg (10.610)

Grenze des räumlichen Geltungsbereichs des Bebauungsplans

Nachrichtlich:
Grenze des räumlichen Geltungsbereichs des Bebauungsplans
"Hinter der Hütte Teil"

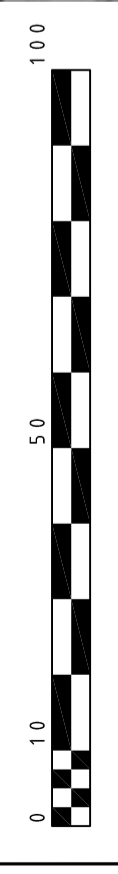
- Fauna**
-  Vögel: G Goldammer, NT Neuntöfler
 -  Reptilien: Bs Blindschleiche, Sn Schlingnatter
 -  Haselmaus



Stadt Herborn
Landschaftsplanerischer Beitrag
zum vorhabenbezogenen Bebauungsplan
"Hinter der Hütte - Solarpark Burg"
ST Burg
- Bestand -

PlanungsbüroKoch
Dipl.-Geogr. Christian Koch, Stadtplaner AMH
Alle Chaussee 4, 35614 ABt
www.pbkoch.de
Info@pbkoch.de
Planungsberatung
B. Sc. Michael Hill
Dr. rer. nat. Christiane Koch
Stand
22.08.2023

Maßstab 1:1000



Datum	Erstellung / Änderung
02.11.2022	sw Erstellung
02.05.2023	sw Geltungsbereich erweitert, Änderungen
25.07.2023	sw Titel an BP angepasst

geprüft: 22.08.2023, C. Ko.
Dateiname: bbuhl_lp_242.dwg
Blattgröße: 68 cm x 59,4 cm
erstellt mit: AutoCAD 20
basierend auf: AutoCAD Map 3D 2020

Auszug aus den Geobasisdaten der Hessischen Verwaltung für Bodenmanagement und Geoinformation
Stand: 08.2022